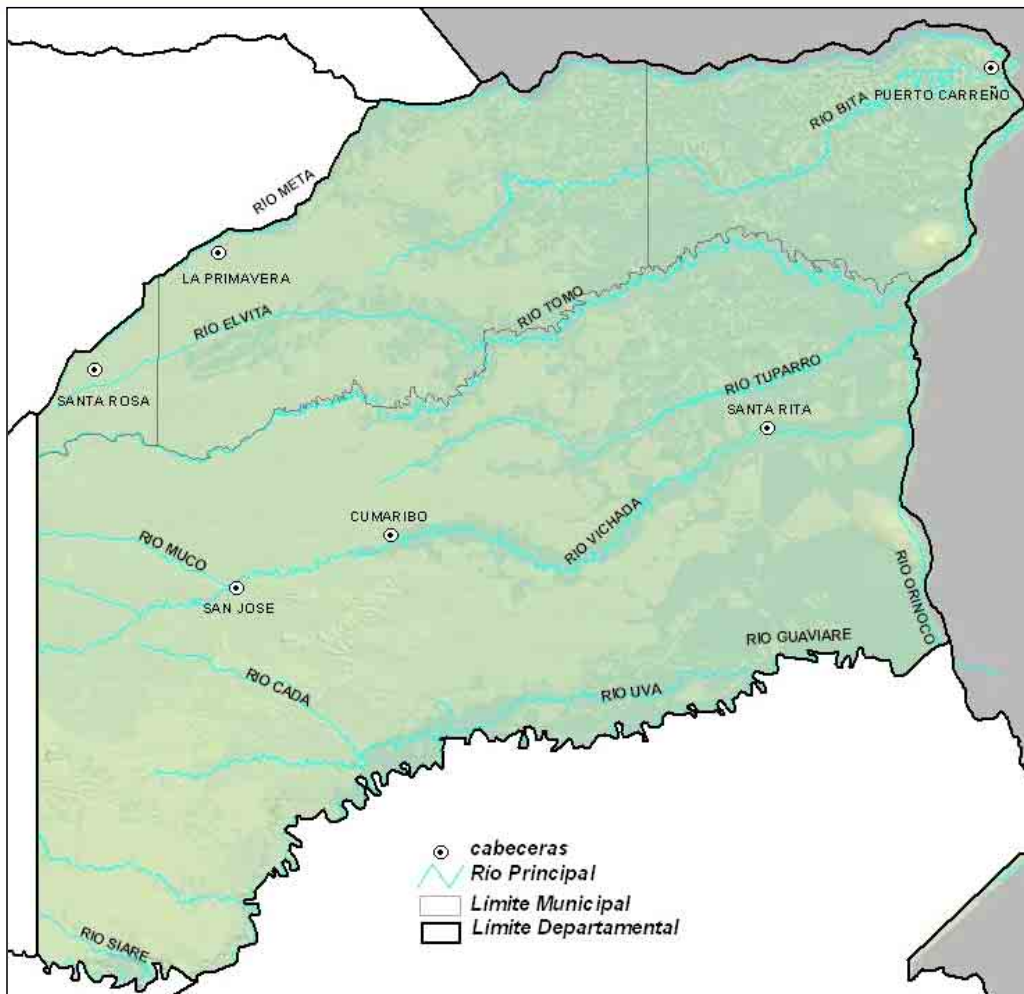


Diagnóstico Departamental Vichada



Procesado y georeferenciado por el Observatorio del Programa Presidencial de DH y DIH Vicepresidencia de la República Fuente base cartográfica: IGAC

Introducción

El departamento de Vichada limita al oriente con Venezuela, al norte con Casanare y Arauca, colinda al sur con Guainía y Guaviare y al occidente con el departamento de Meta. Está conformado por los municipios de Puerto Carreño, la capital departamental, La Primavera, Santa Rosalía y Cumaribo y cuenta con 46 resguardos de indígenas, pertenecientes en su mayoría a las etnias Sikuani, Piapoco, Piaroa, Puinave, Curripaco y Cubeo.¹ De acuerdo con el censo realizado por el

Dane en 2005, el departamento tiene 55.158 habitantes, de los cuales 21.108 habitan en las cabeceras municipales y 34.050 en las áreas rurales. A pesar de la gran biodiversidad y riqueza natural con que cuenta el departamento, el 66,7% de los hogares tiene necesidades básicas insatisfechas -NBI- (vivienda inadecuada, vivienda con servicios inadecuados, viviendas con hacinamiento, personas en edad escolar que no asisten a la escuela y personas con alta dependencia económica).

¹ Cabe señalar que buena parte de los resguardos indígenas de Vichada están ubicados en la selva de Matavén en el municipio de Cumaribo, donde los gobernadores y cabildos indígenas se

unieron en un gran cabildo denominado "Acatiseña", que funciona como la autoridad indígena de la selva de Matavén.

Diagnóstico Departamental Vichada

| Municipio | Población CENSADA COMPENSADA 2005 | | |
|----------------|--------------------------------------|------------------|--------|
| | Urbano (Cabecera) | Rural (Resto) | Total |
| Puerto Carreño | 9.926 | 2.971 | 12.897 |
| La Primavera | 4.826 | 5.443 | 10.269 |
| Santa Rosalía | 1.870 | 1.318 | 3.188 |
| Cumaribo | 4.486 | 24.318 | 28.804 |

Fuente: Dane – Censo 2005

La situación más difícil se encuentra en las zonas rurales, donde el 84,3% de los hogares tienen NBI, mientras que en las áreas urbanas el 41,6% de los hogares se encuentra afectado², lo que podría estar relacionado con la precaria infraestructura vial, que impide la eficaz articulación con las principales vías interregionales, la utilización de los recursos públicos destinados al mejoramiento de los servicios de salud, educación y transporte y la escasez de ofertas laborales para campesinos y colonos que habitan en las zonas de difícil acceso.

La dinámica en Vichada está relacionada con la presencia de cultivos ilícitos y el accionar de grupos armados ilegales en el departamento. Es así como además de los factores señalados, la lejanía del departamento con respecto a los centros de poder estatal, su ubicación en la frontera con Venezuela y las condiciones hidrográficas y selváticas de la Amazonía, el departamento se convirtió en un lugar atractivo para el establecimiento de grupos armados ilegales, los cultivos de marihuana y coca, el comercio de esmeraldas y el transporte de armamento y municiones provenientes de los países vecinos.

A comienzos de la década de los noventa, Josué Eliseo Prieto, alias *Esteban González*, logró consolidar en el departamento el frente 16 como la columna vertebral de las finanzas de las Farc, con la construcción de una red de procesamiento y comercialización para el negocio de la droga en Barrancominas (Guainía), con lo cual logró reportar a la organización cerca de 15 millones de dólares. Tomás Medina Caracas, alias *El Negro Acacio*,

asumió el mando de este frente, tras el fallecimiento de *Esteban González* en 1999, y concentró sus esfuerzos en el fortalecimiento del negocio del narcotráfico, con medidas como el entrenamiento de personal para el procesamiento de coca, la instalación de laboratorios en las riberas del río Guaviare, el cobro de impuestos a cultivadores y compradores de coca, el fortalecimiento del componente armado y el establecimiento de contactos con redes internacionales de narcotráfico. Para lo anterior, formó una alianza con el capo brasileño Luis Da Costa, alias *Fernandinho*, para proveer base de coca a los carteles de la droga paraguayos, mexicanos y brasileños.³

El crecimiento de los cultivos de coca y el desarrollo del narcotráfico en estos territorios se ve reflejado en el Censo de Cultivos de Coca para Colombia 2006⁴, según el cual entre 2000 y 2001 se produjo un incremento de 86% en las hectáreas cultivadas, al pasar de 4.935 hectáreas a 9.166. La mayoría de estos cultivos se concentraron en los corregimientos de Puerto Príncipe, Chupave, Güerima, El Guaco, Manajuaire, El Sejal y San José de Ocune en el municipio de Cumaribo.

Para contrarrestar esta situación, en febrero de 2001, tropas de Fuerza de Despliegue Rápido – Fudra - capturaron a *Fernandinho*, localizaron y destruyeron 65 laboratorios y 32 campamentos y dieron muerte en combate a 14 guerrilleros de las Farc en los departamentos de Guainía, Guaviare y

² Dane. *Boletín Censo General 2005. Necesidades Básicas Insatisfechas*. Tomado de: http://www.dane.gov.co/files/censo2005/nbi_censo2005.pdf. 23/09/2007

³ Semana. Com. *Golpe maestro. La operación Gato Negro dejó al descubierto los vínculos entre las Farc y uno de los capos más importantes del narcotráfico internacional*. Sección Orden Público. Fecha: 04/09/2001. Tomado de: [HTTP://72.35.86.196/WF_INFOARTICULO.ASPX?IDART=17578](http://72.35.86.196/WF_INFOARTICULO.ASPX?IDART=17578). En: 10/10/2007.

⁴ ONU-Oficina contra las Drogas y el Delito, Gobierno de Colombia. *Censo de cultivos de coca 2006*. Junio de 2007. Pp. 31

Diagnóstico Departamental Vichada

Vichada, por medio de la operación *Gato Negro*. En agosto del mismo año, en el marco de la operación *7 de agosto*, realizada en el sector de Puerto Siare y Mapiripán en Meta, fueron muertos a Elías Salamanca, alias *Urías Cuellar*, cabecilla de la compañía móvil Juan José Rondón de las Farc y 55 guerrilleros más; de igual manera, fueron desmantelados 45 campamentos. Gracias a estas operaciones, se pasó de 9.166 has cultivadas de coca en 2001 a 4.910 en 2002, lo que equivale a una disminución de 46%. En 2003, la cifra continuó disminuyendo hasta alcanzar las 3.818 has cultivadas de coca.⁵

En el departamento también han hecho presencia grupos de autodefensas de múltiples procedencias, quienes llegaron al mismo incentivados por su potencial para el desarrollo del negocio del narcotráfico. Después de la muerte de Gonzalo Rodríguez Gacha, alias *El Mexicano*, en 1989, los grupos que se encontraban bajo la influencia de Víctor Carranza, empezaron su expansión hacia el occidente del país, primero en el sur del Cesar, Santander, Cundinamarca y en el occidente boyacense. Posteriormente, en la segunda mitad de la década del noventa, los denominados *carranceros* se consolidaron en algunas zonas cocaleras del Alto Ariari en el Meta, extendiéndose hasta Vichada.

En la segunda mitad de los noventa, incursiona en el departamento el bloque Centauros (BC) de las AUC, con el objetivo de disputar a las Farc las zonas de cultivos de coca, respetando las zonas de influencia de los *carranceros*. Sin embargo, las Autodefensas del Meta y Vichada (AMV) terminan absorbidas por las estructuras del BC, que se apoderan de buena parte de los cultivos ilícitos en Cumaribo, en la parte sur del río Vichada.

A partir de 2004, se produce una reconfiguración de los grupos armados irregulares presentes en el departamento, que estuvo acompañada de un incremento de 67% en los cultivos de coca, pasando de 4.692 has en 2004 a 7.826 has en 2005⁶. Por una parte, como consecuencia del asesinato de Miguel Arroyave, líder del BC de las autodefensas, esta estructura se dividió en tres facciones, las cuales estaban comandadas una por Jorge Pirabán Garnica, conocido como *Jorge Pirata*,

otra por Pedro Oliverio Guerrero Castillo, alias *Cuchillo* y una última, que constituía el grueso de la tropa del Centauros, que estaba liderada por alias *Mauricio*, que se desmovilizó en septiembre de 2005, acogándose a la Ley de Justicia y Paz y a los planes de reinserción ofrecidos por el Gobierno Nacional.⁷

Por otra parte, el bloque Central Bolívar de las autodefensas, a través del frente Vichada al mando de Carlos Mario Jiménez Naranjo, alias *Macaco*⁸, se asentó en el municipio de Cumaribo, con el fin de avanzar hacia el norte del departamento, atravesando los ríos Vichada y Tomo, hasta Santa Rosalía, territorios donde también hacían presencia las AMV. Su objetivo era debilitar a dicha agrupación al mando de alias *Guillermo Torres*, cooptando parte de sus integrantes, apoderarse de los negocios ilícitos de la zona, de las rutas fluviales y dominar zonas con potencial valor estratégico en el marco de los proyectos productivos de cultivo de palma y extracción de materiales para biocombustibles. En septiembre de 2005, después de entablar negociaciones con el Gobierno Nacional, 325 miembros de este bloque se desmovilizaron en la inspección de Policía El Tuparro de Cumaribo e iniciaron un proceso de reincorporación a la vida civil. De la misma forma, entregaron 280 armas de largo y corto alcance, 26.650 cartuchos de diferente calibre y 63 granadas.

De otro lado, las AMV se replegaron hacia los municipios de Puerto Gaitán y Puerto López en Meta ante la incursión del frente Vichada en la región y el progresivo debilitamiento que sufrió debido a la cooptación de sus integrantes. Finalmente, en agosto de 2005, 209 hombres y mujeres pertenecientes a dicho grupo, bajo el mando de *Guillermo Torres*, se desmovilizaron de manera colectiva en el municipio de San Miguel (Meta). Asimismo, hicieron entrega de 232 armas de armas de corto y largo alcance, abundantes municiones, explosivos y equipos de comunicación.

Es relevante mencionar que además de las desmovilizaciones colectivas mencionadas, entre

⁵ Eltiempo.com. *Bloque Centauros de las autodefensas se divide en tres facciones tras la muerte de Miguel Arroyave*. Diario El Tiempo. Noviembre 11 de 2004.

⁸ Garzón, Juan Carlos. *Desmovilización de las Autodefensas del Meta y Vichada*. Fundación Seguridad y Democracia. 2005

⁵ Op.Cit. Censo de Cultivos de Coca 2006.

⁶ Op. Cit. Censo de cultivos de coca en Colombia 2006.

Diagnóstico Departamental Vichada

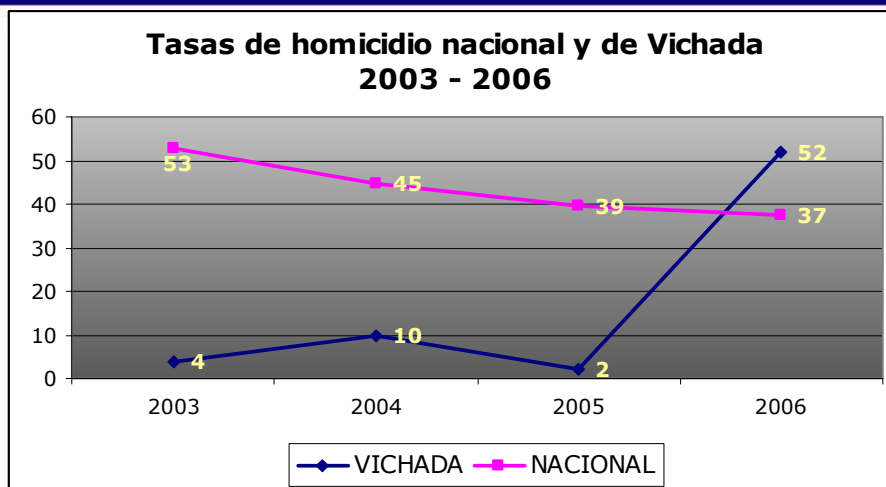
2003 y 2006, 97 miembros de grupos armados ilegales se desmovilizaron de manera individual y se acogieron a los planes de reinserción dispuestos por el Gobierno nacional. Las desmovilizaciones de integrantes del frente 16 de las Farc han sido permanentes a lo largo de estos años, pero a diferencia de lo que ocurre a nivel nacional donde la gran mayoría de ellos pertenecían a las Farc, en este departamento se han registrado más desmovilizaciones de integrantes de grupos de autodefensas, principalmente en 2005, cuando abandonaron las armas de manera voluntaria 43 miembros de las AMV.

Las desmovilizaciones tanto individuales como colectivas de los grupos de autodefensas realizadas en el marco de la Política de Defensa y Seguridad Democrática, pueden considerarse como un logro para el Estado en el marco de la confrontación armada. Así, con el propósito de incrementar el control del Estado en los cascos urbanos de todos los municipios, especialmente, en aquellos que se encontraban bajo la influencia de las desmovilizadas autodefensas como el casco urbano de Cumaribo, las zonas rurales de difícil acceso, y contrarrestar de manera eficiente una posible reconfiguración de la confrontación y de las acciones de las Farc, en 2005, el Comando Específico de Oriente (CEO) de las Fuerzas Militares se convirtió en la Brigada de Selva No. 28, con sede en Puerto Carreño. Esta nueva Brigada está conformada por el Batallón de Infantería Motorizado No. 43 "General Efraín Rojas Acevedo" con sede en Cumaribo (Vichada), el Batallón de Infantería No. 45 "Próspero Pinzón" en Puerto Inírida (Guainía), y los Batallones de Contraguerrillas No. 58 "Teniente Coronel Carlos Maldonado Gutiérrez" en Barrancominas (Guanía), No. 38 "Centaurios" en Mitú (Vaupés) y No. 32 "Libertadores de la Uribe" en Santa Cruz (Vaupés).

La desaparición de los grupos de autodefensas generó, no obstante, nuevas amenazas para la población civil, pues los territorios que se encontraban bajo su dominio entraron nuevamente en los planes de expansión territorial de las Farc. Así, se tuvo conocimiento de que el *Negro Acacio* dio la orden a sus tropas de recuperar los territorios que se encontraban bajo el dominio de las autodefensas, lo que dio lugar a una serie de

homicidios selectivos contra presuntos colaboradores de las mismas. De igual manera, se empieza a tener conocimiento sobre la conformación de dos nuevas estructuras delincuenciales, que entraron a disputarse con dicha agrupación guerrillera el dominio de los corredores fluviales y los cultivos de coca cercanos al río Vichada. Una de estas está conformada por disidentes del bloque Centaurios, al mando de alias *Cuchillo*, en alianza con narcotraficantes y nuevos combatientes reclutados en territorios aledaños a Puerto Gaitán (Meta) y Cumaribo, quienes conformaron la banda conocida como *Los llaneros* o *Los cuchillos*. Su campo de acción se extiende al parecer desde la zona rural del municipio de Mapiripán, pasando por la cuenca del río Manacacías en dirección al municipio Puerto Gaitán (sitios conocidos como El Sombrero y Los Cachos) y de allí en dirección al municipio de Cumaribo. La otra agrupación estaría conformada por ex-integrantes de los diferentes bloques desmovilizados de las autodefensas, provenientes de zonas como Urabá, Antioquia y Magdalena Medio, y otras personas dedicadas a la delincuencia común y al sicariato, conocidos como *Los paisas* o *Los macacos*, quienes pretenden apoderarse de las zonas que estaban bajo el dominio del bloque Vichada del BCB.

La reconfiguración de la confrontación armada en el departamento durante 2006 se vio reflejada en el incremento de los homicidios y en los desplazamientos forzados de la población que habita en territorios de alto valor estratégico. En respuesta a ello, tropas del Batallón de Infantería Motorizado No. 43 "General Efraín Rojas Acevedo" y del Batallón Contra el Narcotráfico No.1 "Brigadier General Rodolfo Herrera Luna", consolidaron la presencia del Estado en los cascos urbanos de los municipios de Puerto Carreño, Cumaribo, La Primavera y Santa Rosalía. Así mismo, incrementaron sus operaciones en zonas de alta presencia de los frentes 16, 39 y 50 de las Farc, como los corregimientos de Santa Rita, Chaparral, Guacamayas y en cercanías al Parque natural El Tuparro, obteniendo resultados como la incautación de armamentos, municiones, desactivación de artefactos explosivos y la destrucción de campamentos y laboratorios para



Fuente: CIC- Policía Nacional

Procesado: Observatorio del Programa Presidencial de DH y DIH, Vicepresidencia de la República.

el procesamiento de coca.⁹ Adicionalmente, han sostenido combates contra las nuevas agrupaciones armadas, principalmente con miembros de la banda de los *Paisas* o *Macacos* en cercanías al río Tomo, en el municipio de La Primavera.

Homicidio

A continuación se presenta un análisis sobre la dinámica del homicidio, secuestro, desplazamiento forzado y minas antipersonal en Vichada entre 2003 y 2006 y un breve resumen comparativo de la situación de primer semestre de los años 2006 y 2007.

Entre 2003 y 2005, se registraron en Vichada tasas de homicidio inferiores a las registradas en el mismo departamento entre 1998 y 2002. No obstante, en 2006, la tasa por cien mil habitantes (hpch) aumentó con respecto al año anterior, superando la tasa nacional de homicidios, al alcanzar 52 hpch. A lo largo del periodo, Cumaribo ha sido el municipio más afectado al registrar 32 de los 60 homicidios perpetrados en el

departamento; de ellos, 4 ocurrieron en 2004, 1 en 2005 y 27 en 2006.

Como se señaló anteriormente, la dinámica de la violencia en el departamento ha estado marcada por las posibilidades que encontraron los grupos armados ilegales para beneficiarse económicamente con los cultivos, procesamiento y comercialización de la coca y el tráfico de armas y municiones por vía fluvial. La consolidación de una economía ilícita en el departamento y la disputa entre las Farc y los grupos de autodefensas que hacían presencia en la región, generaron a finales de los noventa y comienzos del 2000 un elevado número de enfrentamientos y homicidios selectivos en función del dominio de territorios estratégicos. A partir de la operación *Gato Negro* y *7 de agosto*, y una mayor presencia de la Fuerza Pública, las tasas de homicidio se redujeron de manera notoria.

Entre 2003 y 2004, con las operaciones realizadas por el Batallón de Infantería No 43 "General Efraín Rojas Acevedo", en Cumaribo principalmente - con el fin de atacar de manera directa las finanzas del frente 16 de las FARC - y la presencia del Comando Específico de Oriente, el Batallón Fluvial de Infantería de Marina No.40 y el Grupo Aéreo de Oriente en Marandúa en Puerto Carreño, las acciones de esta agrupación guerrillera se enfocaron más en la preservación de sus cultivos, laboratorios y vías de transporte que en desarrollar acciones armadas.

⁹ Ver: Golpea a estructuras del narcotráfico en el Vichada. Siete laboratorios para el procesamiento de alcaloides que también servían de campamento a la cuadrilla 16 de las Farc, fueron ocupados y destruidos en las últimas horas por efectivos del Ejército de Colombia, en zona rural del municipio de Cumaribo, en el departamento de Vichada.

Agencia de Noticias del Ejército - ANE. 31 de octubre de 2006.

Diagnóstico Departamental Vichada

La incursión de los bloques Centauros y Vichada de las autodefensas a territorios de las AMV y de las Farc, probablemente generaron homicidios selectivos en función del control de la población o en enfrentamientos entre ellos por el dominio territorial. Sin embargo, por la extensión de los municipios de Vichada, especialmente de Cumaribo y la densidad de sus selvas, es posible que los integrantes de estos grupos ilegales hayan desaparecido o enterrado en fosas comunes los cuerpos de sus víctimas.

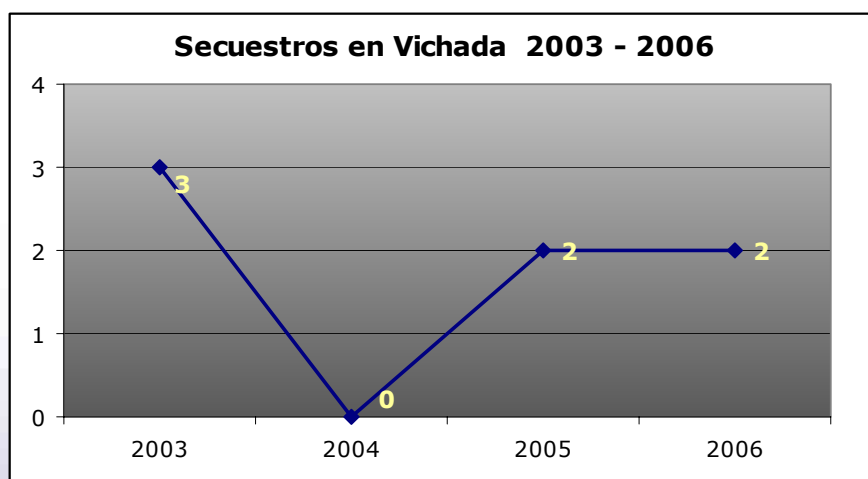
En este escenario, en 2003 se presentaron 2 homicidios en Puerto Carreño, en 2004 fue asesinada una persona en este municipio y 4 en Cumaribo. Es importante señalar que con la desmovilización de las Autodefensas del Meta y Vichada y del bloque Vichada del BCB en 2005, se registró la tasa de homicidio departamental más baja de todo el periodo, al pasar de 10 hpch en 2004 a 2, lo que equivale a una disminución del 79%. Sin embargo, entre 2005 y 2006, se produjo un notable incremento en los homicidios, al pasar de 2 a 51 (27 en Cumaribo, 13 en Puerto Carreño, 8 en La Primavera y 3 en Santa Rosalía). Esta situación se atribuye a los asesinatos selectivos cometidos por miembros de los frentes 16 y 39 contra la población civil, cuando pretendían incursionar en el área rural de Cumaribo y Santa Rosalía, que se encontraban antes bajo el dominio de las autodefensas.

Asimismo, el incremento puede estar relacionado con la conformación de dos bandas delincuenciales emergentes en el departamento. En primer lugar, se han presentado homicidios contra desmovilizados que no deseaban volver a delinquir; en segundo lugar, las disputas territoriales y los asuntos pendientes entre integrantes de las desmovilizadas autodefensas también dieron lugar a una serie de homicidios en zonas rurales del municipio de Cumaribo; y por último, se han presentado homicidios contra la población civil, tildada de ser colaboradora de la guerrilla, por parte de las dos nuevas bandas emergentes, los *Cuchillos* y *Macacos*.

Por otra parte, es importante señalar que entre 2003 y 2006 no se registró en el departamento ningún homicidio colectivo. Tampoco se presentaron homicidios de alcaldes, ex-alcaldes, concejales, maestros sindicalizados, maestros no sindicalizados ni de sindicalistas de otros sectores.

En 2004, se registraron en cambio 4 homicidios de indígenas en el municipio de Cumaribo. Dos de estos hechos ocurrieron el 2 de enero de ese año, cuando desconocidos asesinaron a María Luisa Mancipe y a su hija, miembros de la etnia Sikuaní, en el corregimiento Palmarito de ese municipio. Los otros dos homicidios ocurrieron también en los primeros días de enero a manos de personas sin identificar, cuando fueron muertos 2 indígenas.

Secuestro



Fuente: Fondelibertad

Procesado: Observatorio del Programa Presidencial de DH y DIH, Vicepresidencia de la República

Diagnóstico Departamental Vichada

La situación del secuestro en el departamento de Vichada ha mostrado una mejoría durante el periodo estudiado, en comparación con la dinámica que se presentó en el periodo comprendido entre 1998 y 2002, al pasar de 39 plagios durante todo el cuatrienio a 7 en el siguiente, lo que equivale a una disminución de 82%. Este elevado número de plagios en el primer cuatrienio tuvo lugar en el marco de la disputa entre grupos armados irregulares, específicamente, del frente 16 de las Farc, las Autodefensas de Meta y Vichada y del bloque Vichada del BCB por el dominio de territorios estratégicos para el cultivo, procesamiento y comercialización de coca y tráfico de armamentos. En este escenario, las principales víctimas fueron miembros de la Fuerza Pública, en medio de operaciones para recuperar el control de zonas rurales de La Primavera y Cumaribo, comerciantes, ganaderos, agricultores y funcionarios públicos.

Entre 2003 y 2006, fueron perpetrados 7 secuestros en el departamento de Vichada, siendo Cumaribo y La Primavera los municipios afectados. El 19 de febrero de 2003, en el corregimiento de San José de Ocune, miembros del frente 16 de las Farc secuestraron a tres delegados de la registraduría de Puerto Príncipe, con finalidades políticas, cuando se desplazaban hacia los lugares de votación de estas localidades, quienes fueron liberados con posterioridad.

En 2004, no fue perpetrado ningún plagio, mientras que en 2005 fueron cometidos 2. El primero de ellos ocurrió el 13 de mayo, en el municipio de La Primavera, cuando miembros de las autodefensas secuestraron a un funcionario de la Alcaldía de ese municipio. El otro hecho se registró el 25 de junio en Cumaribo, cuando guerrilleros del frente 16 de las Farc secuestraron a un delegado de la registraduría de Puerto Carreño. Las dos víctimas fueron liberadas después.

En 2006, fueron secuestradas 2 personas en los municipios de La Primavera y Cumaribo. Así, el 2 de febrero, en zona rural de La Primavera, desconocidos secuestraron a un menor de edad; el 11 de septiembre de este mismo año, personas sin identificar plagiaron a un jornalero en el área urbana de Cumaribo.

Los secuestros durante el periodo señalado estuvieron relacionados con la presión que ejercieron las Farc, y en menor medida las autodefensas, sobre los funcionarios que representaban la presencia del Estado, en zonas donde antes se encontraba fuertemente debilitado, cuando realizaban labores como la instalación de mesas de votación y el registro legal de sus habitantes. A diferencia de lo que sucede en otros departamentos, los secuestros allí perpetrados tenían una clara finalidad política. En este sentido, el interés de las agrupaciones armadas ilegales con los secuestros no es obtener beneficios económicos de los mismos, sino debilitar la presencia del Estado y ejercer presión sobre la población civil. Además, como se anotó anteriormente, tanto las autodefensas como las Farc se han lucrado principalmente de los cultivos de coca así como de sus diferentes etapas de procesamiento.

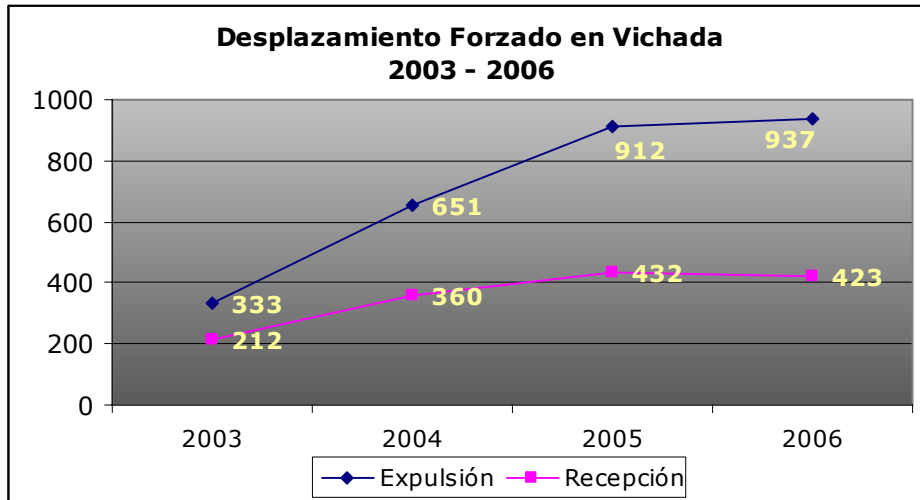
Desplazamiento forzado

Entre 2003 y 2006, se presentó un notable incremento en las cifras de desplazamiento en el departamento de Vichada, a pasar de 333 personas expulsadas en 2003 a 937 en 2006, lo que equivale al aumento de 181%. Las personas recibidas por el departamento aumentaron también aunque en menor medida que las expulsadas, al registrar 212 en 2003 y 423 en 2006, lo que equivale a un incremento del 100%.

El municipio más afectado en materia de expulsión fue Cumaribo, pues salieron de allí de manera forzada 2.062 personas de las 2.788 que se desplazaron en el departamento durante todo el periodo. La difícil situación del municipio empezó a hacerse evidente entre 2003 y 2004, cuando se pasó de 144 personas en el primer año a 544 en el segundo, cifra que continuó en aumento en 2005, cuando se presentaron 675 víctimas y en 2006 al ser desplazadas 699 personas.

En Puerto Carreño, Santa Rosalía y La Primavera la dinámica ha sido un poco diferente a la de Cumaribo, pues mientras que en este último municipio el mayor incremento se dio entre 2003 y 2004, en los demás se registraron las cifras más bajas de todo el periodo. A partir de 2004, no obstante, se presentó un incremento en todos ellos, incluido Cumaribo.

Diagnóstico Departamental Vichada



Fuente: Sipod – Acción Social

Procesado: Observatorio del Programa Presidencial de DH y DIH, Vicepresidencia de la República.

Se podría afirmar que el notable aumento en los desplazamientos en Cumaribo estuvo relacionado con la incursión que en 2004 llevaron a cabo integrantes del BCB en el departamento a través del bloque Vichada al mando de *Macaco*, con el objetivo de tener dominio sobre el corredor estratégico que va desde el Meta hasta la frontera con Venezuela, ejerciendo presión sobre los territorios del sur del río Vichada, controlados por las Autodefensas del Meta y Vichada (AMV). En este escenario, los pobladores del corregimiento de San José de Ocune se vieron sometidos a la presión y amenazas de esta agrupación armada ilegal, razón por la cual abandonaron sus territorios y se movilizaron hacia otros corregimientos del municipio. Así mismo, recibieron intimidaciones de los frentes 16 y 39 de las Farc, con el propósito de mantenerlos bajo su dominio y evitar la cooperación de la misma con las autodefensas que ingresaban a la zona.

En 2005, con la desmovilización de las AMV y del bloque Vichada del BCB se produce una modificación en los actores responsables del desplazamiento forzado, lo cual determinó la dinámica de este fenómeno en los años siguientes, a pesar de que los intereses continuaron siendo las rutas para el tráfico de drogas, las zonas de cultivos de coca y producción de sus derivados.

En ese año, se podría afirmar que el actor responsable de los desplazamientos fueron las Farc, en su intento por recuperar territorios antes

en manos de las desmovilizadas autodefensas en Cumaribo, Santa Rosalía y La Primavera.

En 2006, en medio de reconfiguración de la confrontación y el ingreso de las dos nuevas bandas emergentes, una conformada por combatientes no desmovilizados de las autodefensas del Meta y Guaviare, narcotraficantes y delincuencia común, al mando de alias *Cuchillo*, y la otra integrada por ex- integrantes del BCB, provenientes de la región de Urabá, narcotraficantes y delincuencia común, se presentó un incremento en el desplazamiento forzado en los 4 municipios del departamento, como consecuencia de las intimidaciones sobre la población civil perpetradas por estas estructuras, incluidas las Farc, y por las amenazas de reclutamiento forzado. Cabe señalar, que las posibilidades de siembra de palma de cera y extracción de uranio en La Primavera han creado nuevas amenazas para la población civil del municipio, que se ha convertido en un obstáculo para los grupos armados ilegales que pretenden apoderarse de la economía lícita e ilícita del departamento. Por otra parte, Puerto Carreño fue el municipio que recibió el mayor número de personas por desplazamiento forzado, al registrar 626, seguido por Cumaribo con 465, luego por La Primavera con 298 y finalmente por Santa Rosalía con 38 víctimas.

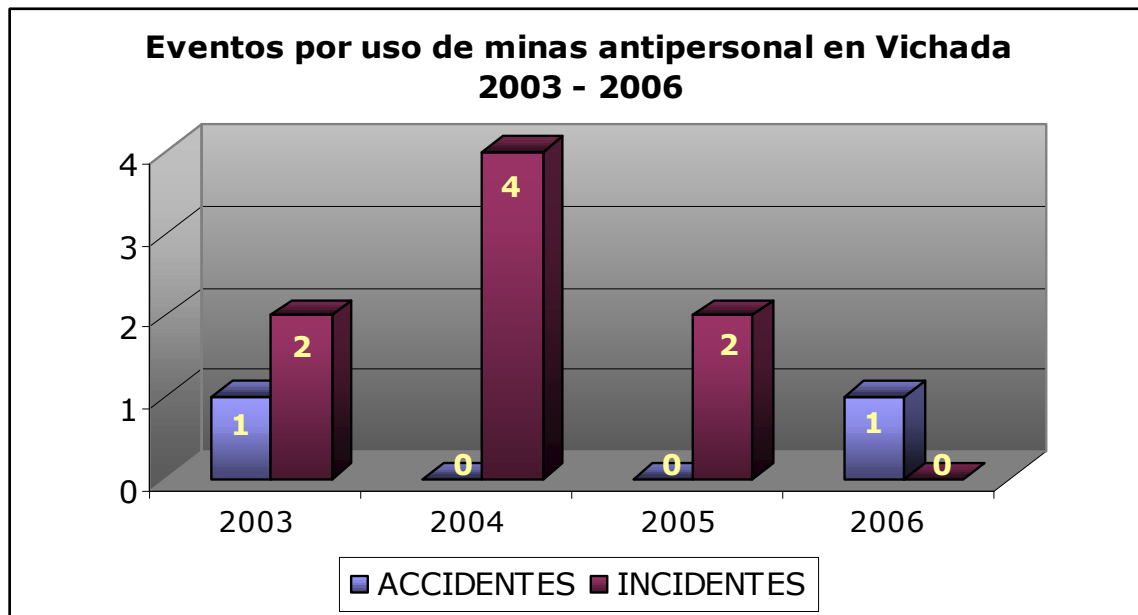
Es importante señalar que la dinámica del desplazamiento del departamento ha sido

Diagnóstico Departamental Vichada

mayoritariamente intermunicipal, por ello, muchas de las personas expulsadas han arribado a la capital departamental o a corregimientos de los municipios expulsores, cuestión que se facilita por la gran extensión de los mismos. Por otra parte, cabe señalar que durante este periodo, Vichada recibió población desplazada proveniente de

Casanare, Meta, Arauca, Guaviare y Caquetá, por su cercanía a estos departamentos y las posibilidades que han encontrado de obtener utilidades económicas de actividades lícitas como la agricultura y la ganadería, e ilícitas como el contrabando y las actividades relacionadas con el negocio del narcotráfico.

Minas antipersonal ¹⁰



Fuente: Programa Presidencial para la Lucha Integral contra las minas antipersonal
Procesado: Observatorio del Programa Presidencial de DH y DIH, Vicepresidencia de la República.

¹⁰ Según la Ley 759 de 2002, se entiende por accidentes por Map o Muse "un acontecimiento indeseado causado por minas antipersonal, que genera daño físico y/o psicológico a una o más personas" y por incidentes "un acontecimiento relacionado con minas antipersonal, que puede aumentar hasta un accidente o que tiene el potencial para conducir a un accidente".

Diagnóstico Departamental Vichada

Vichada es uno de los departamentos menos afectados por el fenómeno de las minas antipersonal (Map) a nivel nacional, al encontrarse junto con Amazonas, Atlántico y Guainía entre los departamentos que registraron 10 o menos eventos por Map en todo el periodo señalado. Los eventos se presentaron de manera mayoritaria en el municipio de Cumaribo, al registrar 8 incidentes por Map relacionados con operaciones llevadas a cabo por tropas adscritas al Comando Específico de Oriente (2003 – 2005) y a la Brigada de Selva No. 28 (2005 – 2007) de la IV División del Ejército Nacional, más específicamente, por el Batallón de Infantería Motorizado No. 43 “General Efraín Rojas Acevedo”, en los sectores de Puerto Príncipe, Guérima y el río Uva, en que fueron incautadas minas antipersonal y fueron desactivados campos minados instalados por presuntos integrantes de las Farc.

Entre 2003 y 2006, se registraron 2 accidentes por Map en el departamento, uno de ellos en Cumaribo y el otro en Puerto Carreño. De acuerdo con el Programa Presidencial para la Lucha Integral contra las Minas Antipersonal, el accidente registrado en Cumaribo ocurrió en marzo de 2003, cuando 4 personas de la región pasaron cerca de un campo minado; 2 de ellas resultaron heridas y 2 murieron. El accidente que se presentó en Puerto Carreño tuvo lugar en febrero de 2006, cuando dos civiles que se movilizaban por el área rural del municipio, murieron como consecuencia de las minas antipersonal.

Por último, es importante tener en cuenta la posible existencia de más campos minados y potenciales víctimas por Map en área rural de los municipios del departamento, y en especial, en Cumaribo. Así mismo, es probable que los actores armados ilegales protejan con minas antipersonal los lugares en que se encuentran sus cultivos y laboratorios para el procesamiento de coca, para evitar que sus enemigos se apoderen de los mismos y para frenar el avance de las tropas de la Fuerza Pública que logren acceder a estas zonas, generalmente selváticas. De igual manera, las características selváticas de la región, la escasez de vías de transporte y las dificultades que tiene la población civil para acceder de manera inmediata a los servicios de salud, podrían señalar un subregistro en materia de víctimas por Map.

Situación primer semestre de 2007

Como se ha observado a lo largo del documento, 2006 fue un año bastante crítico para el departamento en materia de homicidio y desplazamiento forzado como consecuencia de la incursión de nuevas agrupaciones armadas en el departamento y su posterior enfrentamiento contra las Farc. En el primer semestre de 2007, se presentó una mejoría en estos indicadores, sin embargo, las amenazas que pesan sobre los habitantes de Vichada siguieron latentes, a pesar de los logros alcanzados de la Fuerza Pública con respecto a las Farc.

De acuerdo con lo anterior, en los primeros seis meses de 2007 se registró una disminución de 60% en el número de homicidios cometidos en el departamento con respecto al mismo periodo de 2006. La mejoría más notoria se presentó en la capital del departamento, donde se pasó de 12 hechos a 1, lo que equivale a una reducción de 92%. Los habitantes de Cumaribo, por su parte, continuaron siendo la población más afectada por este delito; no obstante, se presentó una disminución de 45% en los homicidios, al pasar de 20 a 11. En La Primavera también se redujeron los homicidios en un 38%, al pasar de 8 a 5, y en Santa Rosalía se pasó de dos asesinatos a ninguno.

La situación en materia de desplazamiento forzado en el departamento se mantuvo relativamente igual que en 2006, al pasar de 428 personas expulsadas a 418. Cumaribo continuó siendo el municipio más afectado y a diferencia de lo ocurrido en Puerto Carreño, La Primavera y Santa Rosalía - que registraron disminuciones de 20%, 48% y 14% respectivamente - se presentó un incremento de 13%, al pasar 292 en el primer semestre de 2006 a 329 en 2007. Esta situación se encuentra estrechamente relacionada con las amenazas que ha sufrido la población civil como consecuencia de la incursión de las bandas de *Los Paisas* y *Los cuchillos* por el control de los territorios antes en poder de las autodefensas desmovilizadas. Así mismo, el reclutamiento forzado ha sido una causal de desplazamiento durante el semestre. Por otra parte, si bien Vichada no se ha caracterizado por elevadas cifras en materia de secuestros, en 2007 se produjo una disminución del 100% en el número de personas

Diagnóstico Departamental Vichada

afectadas por estos al pasar de 2 en 2006, en los municipios de Cumaribo y La Primavera, a ninguno. De otro lado, es importante señalar el incremento en la presencia de la Fuerza Pública en la región, que se ve reflejada en el aumento en los contactos armados por iniciativa de la Fuerza Pública, pasando de 2 en el primer semestre de 2006 a 6 en 2007, en el marco de las operaciones *Destrucción y Espartaco* contra guerrilleros del frente 16 de las Farc y miembros de la banda criminal de Seguridad Privada del Meta y Vichada, en el municipio de Cumaribo, en cercanías al río Uva, al sector La Catorce y a la inspección de Chupave. Con estas operaciones, se logró la incautación de armamento, municiones, destrucción de laboratorios de coca y la captura de miembros de estas organizaciones. Sin embargo, las desmovilizaciones individuales de miembros de estas agrupaciones mostraron una disminución de 50%, al pasar de 8 a 4 entre los dos años considerados.

Por último, vale la pena mencionar que en estos meses no se han presentado homicidios de candidatos a cargos de elección popular para los comicios de octubre de 2007 ni de autoridades locales en ejercicio. No obstante, es importante tener en cuenta lo sucedido en años anteriores en el contexto pre-electoral, cuando miembros de las Farc y de las autodefensas secuestraron a funcionarios y policías que se desplazaron a zonas de alta presencia de estas agrupaciones a instalar mesas de votación y a realizar procesos de cedulación.

Conclusión

Como se observó, si bien el departamento no se ha caracterizado por elevadas cifras de violaciones a los derechos humanos, sí ha mantenido una permanente presencia de grupos armados irregulares, interesados en el control de los negocios lícitos e ilícitos que se facilitan por las condiciones naturales del departamento y los problemas de gobernabilidad que se presentan allí.

Los frentes 16, 39 y 50 de las Farc, las desmovilizadas AMV, el desmovilizado frente Vichada del BCB, y en la actualidad, las bandas criminales interesadas en el narcotráfico, son los actores que han hecho y aún hacen presencia allí, con el fin de fortalecer sus finanzas, aprovechando

el potencial del departamento en materia de cultivos de coca, la instalación de laboratorios de procesamiento de base de coca, las posibilidades que brindan los ríos Vichada y Guaviare para la comercialización de la misma hacia países vecinos como Venezuela y Brasil, así como la extensión del perímetro rural de sus municipios y las dificultades de movilización entre veredas de los municipios. Durante el periodo estudiado, el accionar de los grupos armados ilegales se ha reflejado en el incremento de los homicidios y desplazamiento forzado. La situación más difícil se presentó en el municipio de Cumaribo en 2006, como consecuencia de las disputas entre las Farc y las nuevas bandas criminales, que han dejado a la población indígena especialmente afectada. Los secuestros y los eventos por uso de minas antipersonal se han mantenido relativamente estables.

En respuesta a esta situación, y con el fin de golpear las finanzas de estas agrupaciones ilegales, las Fuerzas Armadas han desarrollado una serie de operaciones a lo largo de 2007 en Vichada. Durante el segundo semestre de 2007, miembros de las Fuerzas Militares y de la Policía Nacional, en el marco de la operación *Anaconda*, destruyeron ocho laboratorios pertenecientes a las Farc para el procesamiento de base de coca, ubicados en zona rural de Cumaribo¹¹. De igual manera, en los primeros días de septiembre, se logró una de las operaciones más contundentes contra las Farc, que culminó con la muerte de *El Negro Acacio*¹². Según el Ministro de Defensa, el campamento bombardeado servía también como centro de operaciones para el tráfico de coca, armamento y municiones¹³.

¹¹ Ver: Destruídos ocho laboratorios de coca en Vichada. En: <http://www.policia.gov.co/inicio/portal/portal.nsf/1973c757168c16bb85256ebe004a8e6e/58fd30ca64e7331a05257342004c7747?OpenDocument>

¹² Según el comandante de las Fuerzas Militares, General Freddy Padilla de León, gracias a operaciones conjuntas en que participaron el Ejército, la Fuerza de Tarea Conjunta Omega, la Armada Nacional, la Fac, la Policía y el Das, se encontró y se bombardeó el campamento de Tomás Medina Caracas, alias *El Negro Acacio*, cabecilla del frente 16 de las Farc e importante líder financiero de esta agrupación, que dejó como resultado su muerte y la de 17 guerrilleros más

¹³ Semana. Com. Mindefensa dice que las autoridades destruyeron 'el bunker' de las Farc, en el corazón de la selva. Tomado de: http://www.semana.com/wf_InfoArticulo.aspx?IdArt=106054. El 14/10/2007.

Anexos

NÚMERO Y TASAS DE HOMICIDIOS EN VICHADA POR MUNICIPIOS 2003 - 2006

| MUNICIPIO | 2003 | | 2004 | | 2005 | | 2006 | |
|----------------|---------------|------|---------------|------|---------------|------|---------------|------|
| | Nº homicidios | Tasa | Nº homicidios | Tasa | Nº homicidios | Tasa | Nº homicidios | Tasa |
| PUERTO CARRENO | 2 | 12 | 1 | 6 | 0 | 0 | 13 | 72 |
| LA PRIMAVERA | 0 | 0 | 0 | 0 | 1 | 7 | 8 | 52 |
| SANTA ROSALÍA | 0 | 0 | 0 | 0 | 0 | 0 | 3 | 84 |
| CUMARIBO | 0 | 0 | 4 | 21 | 1 | 5 | 27 | 44 |

Fuente: CIC – Policía Nacional

Procesado: Observatorio del Programa Presidencial de DH y DIH, Vicepresidencia de la República

CIFRAS SITUACIÓN DE DERECHOS HUMANOS EN VICHADA 2003 - 2006

| | 2.003 | 2.004 | 2.005 | 2.006 |
|---|-------|-------|-------|-------|
| Homicidios | 2 | 5 | 2 | 51 |
| Víctimas de masacres | 0 | 0 | 0 | 0 |
| Casos de masacres | 0 | 0 | 0 | 0 |
| Homicidios de maestros sindicalizados | 0 | 0 | 0 | 0 |
| Homicidios de maestros no sindicalizados | 0 | 0 | 0 | 0 |
| Homicidios de sindicalistas de otros sectores | 0 | 0 | 0 | 0 |
| Homicidios de alcaldes y ex alcaldes | 0 | 0 | 0 | 0 |
| Homicidios de concejales | 0 | 0 | 0 | 0 |
| Homicidios de indígenas | 0 | 4 | 0 | 0 |
| Homicidios de periodistas | 0 | 0 | 0 | 0 |
| Secuestros | 3 | 0 | 2 | 2 |
| Desplazamiento forzado | 212 | 360 | 432 | 423 |
| Eventos por MAP y MUSE | 3 | 4 | 2 | 1 |
| Civiles Heridos por MAP y MUSE | 2 | 0 | 0 | 0 |
| Civiles muertos por MAP y MUSE | 2 | 0 | 0 | 2 |
| Militares Heridos por MAP y MUSE | 0 | 0 | 0 | 0 |
| Militares Muertos por MAP y MUSE | 0 | 0 | 0 | 0 |

Procesado: Observatorio del Programa Presidencial de DH y DIH, Vicepresidencia de la República

CIFRAS SITUACIÓN DE DERECHOS HUMANOS EN VICHADA Comparativo Enero - Junio 2006 y 2007

| | Ene - Jun 2006 | Ene - Jun 2007 | Variación en el periodo |
|---|-------------------|-------------------|-------------------------------|
| Homicidios | 42 | 17 | -60% |
| Víctimas de masacres | 0 | 0 | 0% |
| Casos de masacres | 0 | 0 | 0% |
| Homicidios de Alcaldes y exalcaldes | 0 | 0 | 0% |
| Homicidios de Concejales | 0 | 0 | 0% |
| Homicidios de Indígenas | 0 | 0 | 0% |
| Homicidios de sindicalistas de otros sectores | 0 | 0 | 0% |
| Homicidios de Maestros Sindicalizados | 0 | 0 | 0% |
| Homicidios de Maestros No Sindicalizados | 0 | 0 | 0% |
| Homicidios de Periodistas | 0 | 0 | 0% |
| Secuestro | 1 | 0 | -100% |
| Desplazamiento Forzado | 424 | 418 | -1% |
| Eventos por MAP y MUSE | 1 | 2 | 100% |
| Civiles Heridos por MAP y MUSE | 0 | 0 | 0% |
| Civiles muertos por MAP y MUSE | 2 | 0 | -100% |
| Militares Heridos por MAP y MUSE | 0 | 0 | 0% |
| Militares Muertos por MAP y MUSE | 0 | 0 | 0% |

Procesado: Observatorio del Programa Presidencial de DH y DIH, Vicepresidencia de la República