

habla en Cará e Igará-Paraná, el Minika y el Nipode, se habla al norte sobre el río Caquetá².

- Según Corpoamazonía, los Uitoto ocupan una extensión de 6.380.965 hectáreas³.
- En la actualidad, los Uitoto se encuentran ubicados en la confluencia de los departamentos de Putumayo, Caquetá y Amazonas, en los municipios de Puerto Leguízamo (Putumayo), Solano (Caquetá) y los corregimientos departamentales de Puerto Alegría y La Chorrera en Amazonas; no obstante, algunas familias han emigrado a Leticia, capital del departamento de Amazonas. En general, el hábitat que ocupa esta comunidad se caracteriza por un complejo ecosistema, punto de transición de la flora andina y de la exuberante selva amazónica⁴.

Visión cosmogónica de los Uitoto

- Según su mito de origen, todos los grupos étnicos se encontraban por de bajo de la tierra. Los Uitoto emergieron de un orificio ubicado en la región de La Chorrera; uno de los dioses, Moma, escogió este lugar por tratarse del canal por el cuál la tierra respira. Jitoma es el principal personaje de su cosmovisión⁵.
- La vivienda tradicional es la maloka. Esta casa multifamiliar, aunque dejó de ser el lugar de habitación, continúa representando el eje de la vida sociocultural y ritual de los Uitoto. El tener una maloka en un pueblo es símbolo de prestigio y de actividad; en ella, se realizan bailes y ceremonias, con el fin de prevenir enfermedades, propiciar las buenas cosechas y garantizar la cohesión del grupo. Hoy en día, los Uitoto viven en comunidades donde construyen casas individuales, alrededor de una maloka, donde vive el cacique y su familia⁶.
- El pueblo Uitoto ha elaborado un complejo sistema ritual, que abarca una amplia variedad de ceremonias. El dueño de la maloka, Numaira,

² Departamento Nacional de Planeación, Arango Ochoa Raúl, Enrique Sánchez Gutiérrez. Los Pueblos indígenas de Colombia en el umbral del nuevo milenio. Población, cultura y territorio: bases para el fortalecimiento social y económico de los pueblos indígenas. Página 338. Bogotá, 2004.

³ Corpoamazonia, Humboldt, Instituto Sinchi y Parques Nacionales. 2007. Diversidad biológica y cultural del sur de la amazonía colombiana. Bogotá.

⁴ Etnias de Colombia. 2007. Huitoto. Ver: <http://www.etniascoldija.blogspot.com/2007/04/huitoto.html>

⁵ Etnias de Colombia. 2007. Huitoto. Ver: <http://www.etniascoldija.blogspot.com/2007/04/huitoto.html>

⁶ Departamento Nacional de Planeación, Arango Ochoa Raúl, Enrique Sánchez Gutiérrez. Los Pueblos indígenas de Colombia en el umbral del nuevo milenio. Población, cultura y territorio: bases para el fortalecimiento social y económico de los pueblos indígenas. Página 338. Bogotá, 2004.



compunge como la figura principal de los rituales; es el conocedor de los rufanes (palabras claves) y de su correcta ejecución⁷.

Sistema de producción de los Uitoto

- La horticultura, caza, pesca y recolección de frutos silvestres constituye la base de la economía de los Uitoto. Las chagras tienen una dimensión variable, entre media y dos hectáreas promedio. Las principales plantas sembradas son la yuca amarga, yuca dulce, ñame, ají, coca, chontaduro, aguacate, caimo, umarí y maíz. El plátano se da en diversas zonas, mientras que el tabaco y el maní se cultivan a parte en una pequeña parcela abandonada con cenizas. La coca es un elemento indispensable para el "mambo" y las ceremonias rituales. Practican la caza, la pesca y la recolección de frutos, hormigas, larvas, gusanos mojojo y miel de abejas⁸.
- La caza es otra forma de conseguir alimento y es llevada a cabo por los hombres de la tribu. Antiguamente, se utilizaba la cerbatana, la lanza y otras armas blancas para cazar, pero en la actualidad se usa cada vez más la escopeta. El cazador es apoyado generalmente por perros y durante la noche utiliza linternas; las presas preferidas son los puercos, los venados y pequeños mamíferos como el borugo y la guara. Entre las aves, se obtienen loros, tucanes y guacamayas⁹.
- La recolección de los frutos silvestres ocupa un lugar importante de la actividad cotidiana, durante determinados períodos. En los meses de creciente, la palma de canangucho da fruto y con él se elabora la chicha del mismo nombre. Con las fibras del cumare, se fabrican hamacas y con ciertos bejucos se tejen canastos. De la corteza del guarumo, se tejen cernidores y balayes. Otros recursos silvestres se aprovechan como material de construcción, venenos o elementos medicinales. La recolección es efectuada por ambos sexos, mientras que la cestería es, por lo general, asunto de hombres¹⁰.

Organización sociopolítica de los Uitoto

- Los Uitoto están divididos en clanes y linajes patrilineales y exogámicos. Existen varias jerarquías entre los diferentes linajes, cada uno asociado

⁷ Etnias de Colombia. 2007. Huitoto. Ver: <http://www.etniascoldija.blogspot.com/2007/04/huitoto.html>

⁸ Departamento Nacional de Planeación, Arango Ochoa Raúl, Enrique Sánchez Gutiérrez. Los Pueblos indígenas de Colombia en el umbral del nuevo milenio. Población, cultura y territorio: bases para el fortalecimiento social y económico de los pueblos indígenas. Página 338. Bogotá, 2004.

⁹ De la Peña, Fabio. 2008. Etnias: Uitoto: los Murui Muinane. Una Etnia en el pulmón del mundo. En: <http://www.colarte.com/recuentos/Colecciones/ETNIAS/Huitotos.asp>

¹⁰ Etnias de Colombia. 2007. Huitoto. Ver: <http://www.etniascoldija.blogspot.com/2007/04/huitoto.html>



a colores, plantas o animales. Tradicionalmente, los propietarios de las malokas estaban organizados según su orden de nacimiento y cumplían funciones rituales específicas. Por ejemplo, el hermano mayor asume la carrera ritual del padre, que simboliza el orden social y la confianza en las tradiciones. Los hermanos menores asumen el papel de chamanes y simbolizan el desorden. La hija mayor asume la función de diseñar pinturas en la piel y máscaras.

- La maloka es el eje central de la vida social y ceremonial de los Uitoto. En su interior, se distinguen los que son propios de la maloka y la gente ordinaria. A la primera categoría, pertenecen el padre, los hijos varones con sus respectivas familias, hijas célibes y otro conjunto de parientes; en la segunda categoría, están los huérfanos y, en general, las personas de bajo nivel ritual¹¹.
- En lo político, los Uitoto se encuentran representados por el Cacique y, a partir de 1991, por un cabildo integrado por un gobernador, un tesorero y un fiscal. Por lo general, estos miembros pertenecen a una misma familia extensa¹². Esta comunidad en la actualidad, hace parte de la Organización Uitoto del Caquetá, Amazonas y Putumayo, - Orucapu.

Historia de la etnia Uitoto

- Desde finales del siglo XVII, los misioneros franciscanos hicieron contacto con los llamados quiyoyos, habitantes de la parte meridional del Caquetá. Sin embargo, la difícil navegación en los ríos de su territorio los mantuvo relativamente alejados hasta finales del siglo XIX, cuando comenzó el auge extractivo de la quina y el caucho, que significó una de las tragedias más grandes para los pueblos indígenas del Amazonas, después de la colonización europea, con las mayores consecuencias nefastas y cuyos efectos aún se perciben en algunos grupos sobrevivientes¹³.
- Para esta época, estos indígenas vivían en la más deplorable e inhumana condición, en selvas infestadas de malaria y lejos de las aldeas. La situación laboral era de esclavitud, sometidos a una alimentación deficiente, expuestos a enfermedades tropicales, a la tortura, a mutilaciones y a veces a la muerte, como castigo cuando no lograban extraer la suficiente cantidad de látex que exigían a cada uno, 40 arrobas al mes. Algunas familias intentaban huir, pero en su mayoría

¹¹ Etnias de Colombia. 2007. Huitoto. Ver: <http://www.etniascoldija.blogspot.com/2007/04/huitoto.html>

¹² Departamento Nacional de Planeación, Arango Ochoa Raúl, Enrique Sánchez Gutiérrez. Los Pueblos indígenas de Colombia en el umbral del nuevo milenio. Población, cultura y territorio: bases para el fortalecimiento social y económico de los pueblos indígenas. Página 338. Bogotá, 2004.

¹³ De la Peña, Fabio. 2008. Etnias: Uitotos: los Murui Muinane. Una Etnia en el pulmón del mundo. En: <http://www.colarte.com/recuentos/Colecciones/ETNIAS/Huitotos.asp>



eran recapturadas y torturadas como escarmiento para los demás. Esta industria diezmó y exterminó a tribus enteras. Se calcula que en la primera década del siglo XX murieron alrededor de 40.000 indígenas de los 50.000 existentes en ese momento. Por si fuera poco, años después, en 1932, el conflicto militar entre Colombia y Perú cobraría muchas más vidas de habitantes Murui Minane, que se utilizaron como carne de cañón por parte de los dos países¹⁴.

- Como resultado de las acciones de la explotación forestal de la Quina, a través del modelo impuesto por la empresa Casa Arana (1850-1882) y del conflicto colombo-peruano, los Uitoto se dispersaron, refugiándose en puntos estratégicos de los departamentos de Caquetá, Putumayo y Amazonas. A partir de ese entonces, iniciaron un proceso lento de recuperación sociocultural. Para 1988, con la creación del resguardo más grande del país "Predio Putumayo", se puso en práctica un nuevo modelo de organización del territorio que permitió una mayor integración étnica y social¹⁵.
- En la actualidad, se encuentran asentados en los departamentos de Putumayo, Caquetá y Amazonas; no obstante, por la confrontación armada, algunos se han desplazado hasta Villavicencio, en Meta donde han logrado construir el Centro Cultural Etno Turístico El Manguaré. El centro aporta en la construcción del tejido social para fortalecer a los jóvenes indígenas Uitoto y dar a conocer su patrimonio cultural a los blancos¹⁶.

Riquezas naturales e infraestructura en territorio Uitoto

- El territorio que ocupa la comunidad indígena Uitoto se caracteriza por ser fronterizo con Ecuador y Perú; los ríos Putumayo y Caquetá son los principales afluentes y medios de comunicación en la zona, junto con otros afluentes menores como el Igará Paraná, el Caraparaná, el Caguán (afluente del Caquetá) y el Cauayá (tributario del Putumayo); por las características ambientales de la selva, son escasas las vías de comunicación terrestres.
- Desde el punto de vista ambiental, el territorio Uitoto ubicado en la confluencia de los departamentos de Caquetá, Putumayo y Amazonas, hace parte de los principales ecosistemas terrestres que dispone Colombia, Se encuentra en la transición vegetal entre el bosque andino

¹⁴ De la Peña, Fabio. 2008. Etnias: Uitotos: los Murui Muinane. Una Etnia en el pulmón del mundo. En: <http://www.colarte.com/recuentos/Colecciones/ETNIAS/Huitotos.asp>

¹⁵ Departamento Nacional de Planeación, Arango Ochoa Raúl, Enrique Sánchez Gutiérrez. Los Pueblos indígenas de Colombia en el umbral del nuevo milenio. Población, cultura y territorio: bases para el fortalecimiento social y económico de los pueblos indígenas. Página 338. Bogotá, 2004.

¹⁶ PNUD, Colombia. 2009. Segundo encuentro de iniciativas de paz y desarrollo. Ver: <http://www.pnud.org.co/sitio.shtml?apc=b-b-44--&x=19747>



y la selva amazónica; lo que lo convierte en un territorio de un gran potencial en términos de flora y fauna silvestre, así como de minerales¹⁷.

- Por las características ambientales anotadas, el territorio que ocupa la comunidad Uitoto representa un fortín estratégico para los grupos armados irregulares, no sólo porque a través de este territorio pueden establecer un corredor de movilidad entre la Orinoquía colombiana, Ecuador y Perú, sino también porque en la zona se ha sembrado cultivos de coca, sobre los cuales los actores irregulares han pretendido ejercer control como mecanismo para financiar sus proyectos armados.
- En la actualidad y tras las operaciones militares que la Fuerza Pública ha desarrollado en contra de la guerrilla de las Farc (*Plan Patriota* y *Plan Consolidación*), la guerrilla se ha replegado hacia regiones como los departamentos de Putumayo, Caquetá, Meta, Guaviare y Vichada, convirtiéndose en una zona de retaguardia para esta agrupación ilegal.
- Además, como parte de la iniciativa para la Integración de la Infraestructura Regional sur Americana (IIRSA), se ha diseñado el megaproyecto “Corredor Multimodal Tumaco-Puerto Asís-Belém do Pará, el cuál involucra directamente a los territorios indígenas de la cuenca del Amazonas colombiana y específicamente al pueblo Uitoto. Este corredor multimodal está integrado por proyectos de naturaleza vial, fluvial, marítima y portuaria. De acuerdo con el Ministerio de Transporte colombiano, son dos las funciones estratégicas del Corredor Multimodal: implementar el eje de desarrollo e integración del sur de Colombia, las zonas del norte ecuatoriano, el Amazonas peruano y el norte de Brasil y potenciar la interconexión del interior del continente con la cuenca del Pacífico¹⁸.

Presencia de cultivos ilícitos en la zona habitada por los Uitoto

- La coca es una planta que hace parte del ecosistema amazónico y se encuentra de manera natural en las selvas de los departamentos de Putumayo, Caquetá y Amazonas; de hecho, esta planta, junto con el yague, han sido usadas tradicionalmente en rituales y ceremonias de muchos pueblos indígenas amazónicos. Sin embargo, la siembra intensiva de la coca como materia prima para la producción de alcaloides por parte de narcotraficantes en los departamentos de Putumayo y Caquetá se evidencia a partir de la década de los años noventa y paulatinamente se ha irradiado por la cuenca de los ríos Putumayo, Caquetá y Caguán, afectando a los pueblos indígenas y en particular a la etnia Uitoto.

¹⁷ Fundación Ecotomo. Sociedad Civil del Putumayo. 2007. Megaproyectos: Oportunidades o amenazas para la región. Mocoa.

¹⁸ Fundación Ecotomo. Sociedad Civil del Putumayo. 2007. Megaproyectos: Oportunidades o amenazas para la región. Mocoa.



- Según cifras del Sistema de Monitoreo de Cultivos Ilícitos de Colombia – Simci -, de los municipios con presencia del pueblo Uitoto, el que presenta el mayor número de hectáreas de coca ha sido Puerto Leguízamo en Putumayo, le sigue Solano en Caquetá, La Chorrera y Puerto Alegría en Amazonas. No obstante, estas cifras son inferiores a los núcleos de coca ubicados en el Bajo Putumayo y el norte de Caquetá, donde se presentan las mayores densidades de cultivos.

**Hectáreas de cultivos de coca en municipios
de presencia del pueblo Uitoto
2003-2007**

DEPARTAMENTO	MUNICIPIO	AÑO 2003	AÑO 2004	AÑO 2005	AÑO 2006	AÑO 2007
Putumayo	Puerto Leguízamo	1.393	1.275	2.546	2.562	1.530
Caquetá	Solano	1.062	516	1.015	808	1.253
Amazonas	La Chorrera	152	271	257	223	132
Amazonas	Puerto Alegría	150	174	210	202	165

Fuente: Simci, 2009.

Presencia de grupos armados ilegales en la zona habitada por los Uitoto

- En el departamento de Putumayo, Caquetá y Amazonas y en particular sobre el territorio Uitoto, han hecho presencia varios grupos armados al margen de la ley, especialmente la guerrilla de las Farc.
- Las Farc han sido el actor armado irregular que mayor presencia histórica ha tenido, en general en los departamentos de Putumayo y Caquetá. Su presencia se remonta a la primera mitad de los años ochenta, siendo el frente 32 el de mayor tradición y cuyo desarrollo ha estado relacionado con la economía petrolera, la colonización y la localización fronteriza con el Ecuador; no obstante, su expansión ha sido muy ligada al desarrollo de la economía de la coca¹⁹. Este frente actúa en el Medio y Bajo Putumayo. De igual manera, hace presencia el frente 48 y 49, en particular en el Bajo Putumayo. Estos dos frentes han hecho presencia en el municipio de Puerto Leguízamo.
- Con respecto a las autodefensas, éstas incursionaron en los departamentos de Putumayo y Caquetá a partir de 1997 y se asentaron en los cascos urbanos, principalmente en Puerto Asís, Orito y La Hormiga en Putumayo, coincidiendo con los municipios con cultivos de coca y la zona petrolera del departamento. Tal vez, su incidencia fue

¹⁹ Panorama del Putumayo. Observatorio del Programa Presidencial de DH y DIH, Vicepresidencia de la República. Imprenta Nacional. Bogotá, septiembre de 2000.



menor sobre el territorio Uitoto, puesto que su principal área de acción se encaminó al control de los centros poblados.

- Las autodefensas crearon el bloque Sur Putumayo, que se desmovilizó en marzo de 2006 y quién tenía mayor ingerencia hacia el territorio Uitoto.
- Desde el año 2007, se ha registrado la presencia de grupos delincuenciales asociados al narcotráfico o bandas emergentes, especialmente en el departamento del Putumayo, denominados *Macheteros y/o Rastrojos*, que delinquen principalmente en el Medio y Bajo Putumayo, sobre las cabeceras municipales de Puerto Asís, La Hormiga y Orito, principalmente²⁰.

Presencia de las Fuerzas Armadas en la zona habitada por los Uitoto

- La presencia de la Fuerza Pública en el departamento de Putumayo, Caquetá y Amazonas ha sido constante y se ha ido fortaleciendo, con el objeto de proteger a la población de las acciones de los grupos al margen de la ley. En estos departamentos, opera la Sexta División del Ejército con tres brigadas fijas y una móvil.
- Es así como en Caquetá, opera la Décima Segunda Brigada con seis batallones. Se encuentra ubicada en el municipio de Florencia, donde desarrolla operaciones militares, defiende y mantiene la soberanía, la independencia e integridad territorial a lo largo y ancho del departamento del Caquetá.
- En Putumayo, tiene sede la Brigada XXVII de Selva del Ejército Nacional, que cuenta con seis unidades tácticas, incluidos dos batallones del Plan Especial Energético y Vial, cuyo fin es proteger la infraestructura petrolera del departamento. Esta Brigada reúne alrededor de 4.500 hombres, quienes, además, están acompañados por la Brigada Móvil No. 13 adscrita a la Sexta División del Ejército que fortaleció el dispositivo de la Fuerza Pública en esta región del país.
- En Amazonas, opera la Vigésima Sexta Brigada, conformada por tres unidades tácticas.
- También hacen presencia una Brigada Fluvial, la Fuerza Naval del Sur de la Infantería de Marina, que cuenta con la integración de la Flotilla Fluvial del Sur, que presta entre sus servicios, presencia, control y vigilancia de los ríos Putumayo y Caquetá, ofreciéndole tranquilidad a los habitantes de estas regiones del país.

²⁰ Vicepresidencia de la República. Observatorio de DH y DIH. 2008. Diagnóstico departamental del Putumayo. Versión Digital



- La Policía está presente en todas las cabeceras municipales de estos departamentos y cuenta además con una unidad de la Policía Antinarcóticos en Putumayo²¹.

Situación de la confrontación armada y los derechos humanos en los municipios donde se encuentra ubicado el pueblo Uitoto²²

- Los municipios donde hace presencia el pueblo Uitoto coincide con la zona de confluencia de los departamentos de Caquetá, Putumayo y Amazonas. En términos ambientales, ésta es una región que se caracteriza por ser un ecosistema selvático con alta biodiversidad; la movilidad y el acceso a la zona se da a través de los principales ríos: Caquetá y Putumayo. Las poblaciones están distribuidas en pequeños poblados sobre las riberas de los principales ríos y la población de la región está conformada por indígenas y colonos. En términos generales, la confluencia de estos tres departamentos, se puede considerar como una región periférica de Colombia, porque está desarticulada de los principales centros poblados del país y la presencia del Estado es insuficiente y se expresa fundamentalmente en la presencia de la Fuerza Pública.
- Las anteriores características y la dinámica cambiante reciente de la confrontación armada en regiones como Meta, norte y occidente de Caquetá, Guaviare y Putumayo, han convertido a este territorio en un espacio estratégico como zona de retaguardia para los grupos irregulares, especialmente para las Farc. En este contexto, los indicadores de confrontación armada y de violencia histórica no reflejarán niveles altos en comparación con otras regiones del país. No obstante, entre los dos municipios y corregimientos departamentales donde está asentado el pueblo Uitoto, Solano (Caquetá) y Puerto Leguizamo son los de mayor registro de violencia y confrontación armada. Su interpretación debe estar ligada a la extensión geográfica tan amplia de estos municipios. Es así como los niveles de violencia y confrontación en estos dos municipios están articuladas a la lógica de la confrontación armada del norte y occidente del departamento de Caquetá y del Bajo Putumayo y no afectan de manera directa a las comunidades que habitan en éstas, como es el caso del pueblo Uitoto.

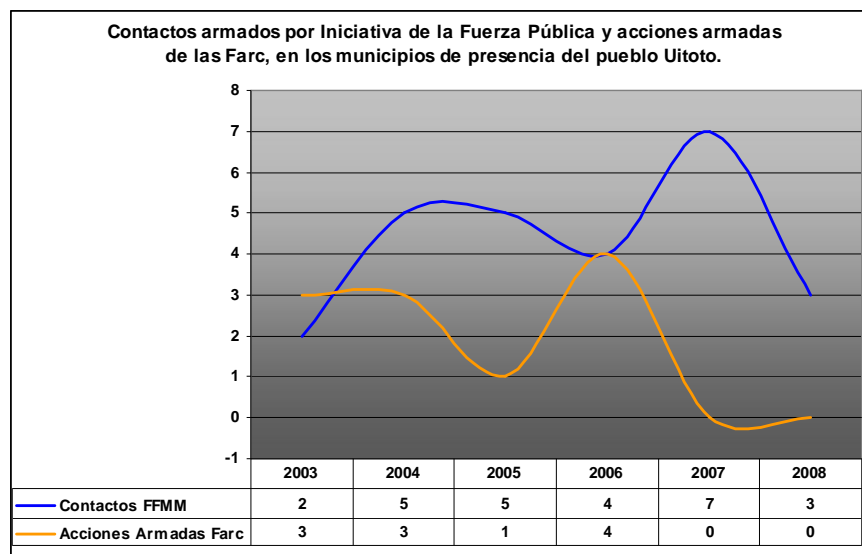
²¹ Fundación Seguridad y Democracia. Putumayo: del protagonismo del Plan Colombia al olvido del Plan Patriota. Bogotá. en: <http://www.colombiainternacional.org/Doc%20PDF/SR-SituacionSeguridadPutumayo.pdf>

²² Los municipios donde hace presencia el pueblo Uitoto son Solano en Caquetá, Puerto Leguizamo en Putumayo y los corregimientos departamentales de La Chorrera y Puerto Alegría en Amazonas.



Intensidad de la confrontación

- En lo que respecta a la intensidad de la confrontación armada, entre 2003 y 2008 se han presentado en los municipios de presencia Uitoto 37 eventos registradas por el Das, tanto contactos armados desarrollados por la Fuerza Pública como acciones armadas perpetrados por grupos armados al margen de la ley. Los eventos registrados en los municipios de esta región representa el 2.4 % del total registrado en los departamentos de Caquetá (882), Putumayo (665) y Amazonas (10).
- Los municipios más afectados por la intensidad de la confrontación armada en el territorio de presencia del pueblo Uitoto en el periodo 2003-2008 han sido Puerto Leguízamo con 24 eventos, que representa el 65% del total de la región; le sigue Solano en Caquetá con 13, que representan el 25% del total de la región. En los corregimientos departamentales del departamento de Amazonas de La Chorrera y Puerto Alegría, donde hace presencia el pueblo Uitoto, no se presentaron eventos para este periodo.



Fuente: Boletines diarios del Das

Procesado: Observatorio del Programa Presidencial de DH y DIH, Vicepresidencia de la República.

- Al comparar las acciones armadas perpetradas en el territorio Uitoto por parte de los grupos al margen de la ley y en concreto las Farc y la respuesta de la Fuerza Pública a través de los contactos armados en el periodo 2003-2008, la Fuerza Pública ha demostrado una mayor iniciativa armada que las Farc entre los años 2004 a 2008. Tan sólo en el año 2003, las Farc superaron en número de acciones a los contactos armados desarrollados por iniciativa de la Fuerza Pública.

- La evolución de los contactos armados por iniciativa de la Fuerza Pública y de las acciones armadas de las Farc presentan una correlación negativa. Es así como en los años en que los contactos armados de la Fuerza Pública en los municipios de presencia del pueblo Uitoto aumenta, las acciones armadas de las Farc disminuyen e inversamente.
- En general, para el periodo 2003-2008 en los municipios de presencia del pueblo Uitoto, los contactos armados por iniciativa de la Fuerza Pública representan el 70% y las acciones armadas de las Farc, representan el 30% del total de eventos ocurridos en la región.
- De los 26 contactos armados por iniciativa de la Fuerza Pública en el territorio Uitoto, el 65% (17) se presentó en Puerto Leguizamo, Putumayo y el 35% (9) restante se registró en el municipio de Solano, Caquetá.
- La guerrilla de las Farc perpetró 11 acciones armadas y el municipio con mayor afectación fue Puerto Leguizamo en Putumayo, que concentró el 64% de estas acciones y Solano, en Caquetá, con el 36% de las acciones armadas de las Farc.
- Las acciones armadas más recurrentes de las Farc en estos dos municipios fueron los actos de terrorismo, los hostigamientos y los ataques contra las instalaciones militares.

Homicidios

Homicidios y tasas de homicidio en los municipios habitados por los Uitoto 2003-2008

DEPARTAMENTO	MUNICIPIO	2003		2004		2005		2006		2007		2008	
		Homicidios	Tasa	Homicidios	Tasa	Homicidios	Tasa	Homicidios	Tasa	Homicidios	Tasa	Homicidios	Tasa
AMAZONAS	LACHORRERA	0	0	0	0	0	0	0	0	0	0	0	0
AMAZONAS	PUERTOALEGRIA	0	0	0	0	0	0	2	150	0	0	0	0
CAQUETA	SOLANO	2	16	5	39	4	30	6	30	6	30	17	82
PUTUMAYO	PUERTOLEGUZAMO	11	33	4	12	11	31	9	55	8	50	12	76

Fuente: Cic- Policía Nacional

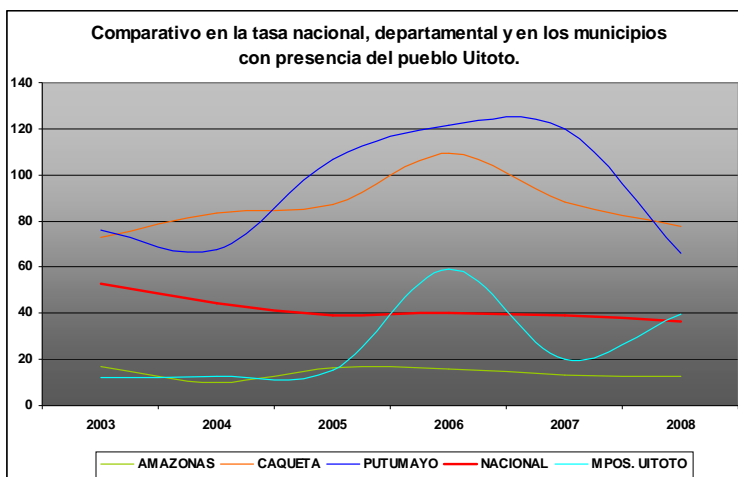
Procesado: Observatorio del Programa Presidencial de DH y DIH, Vicepresidencia de la República

- En los municipios donde se encuentra asentada la población Uitoto durante el periodo 2003-2008 se han registrado 97 homicidios que han representado el 2,3 % del total de homicidios que se presentaron en los departamentos de Caquetá (518), Putumayo (558) y Amazonas (85). De los 97 homicidios de la región, el 57% (55) se concentró en el municipio de Puerto Leguizamo en Putumayo, el 41% (40) se presentó en Solano, Caquetá y en el corregimiento departamental de Puerto Alegría en Amazonas se presentó el 2% (2). En La Chorrera, no se reportaron homicidios para el periodo de estudio.
- De toda la serie considerada, el año 2008 es el de mayor registro de homicidios, los cuales se presentan tan sólo en los municipios de Solano



y Puerto Leguizamo en Caquetá y Putumayo respectivamente. En estos dos municipios para ese año se presentaron 29 homicidios. El año con menor registro de homicidios en estos municipios y corregimientos departamentales fue 2004 con 9 homicidios.

- En cuanto al análisis en términos relativos de los homicidios, medido a través de la tasa de homicidios por cien mil habitantes, se evidencia que para el periodo 2003-2008 la tasa regional es inferior al promedio nacional, con excepción del año 2006.
- Al comparar la tasa de los municipios con presencia del pueblo Uitoto y los departamentos vecinos se evidencian dos tendencias. En primer lugar, la tasa promedio de los municipios con presencia del pueblo Uitoto es inferior a las tasas promedio de los departamentos de Caquetá y Putumayo e igual (2003-2005) y superior (2006-2008) al promedio de la tasa del departamento de Amazonas. En segundo lugar, el año de aumento de la tasa promedio de homicidio de los municipios con presencia del pueblo Uitoto (2006), coincide con el periodo de aumento de las tasas promedio de homicidio de los departamentos de Caquetá y Putumayo (2005-2007); no obstante, se debe advertir que el promedio de la tasa de homicidio del año 2008 para los municipios considerados presenta una tendencia al alza, mientras la tasa promedio para este año en los departamentos del Caquetá y Putumayo registra una tendencia al descenso.



Fuente: Cic- Policía Nacional

Procesado: Observatorio del Programa Presidencial de DH y DIH, Vicepresidencia de la República

Masacres

- Según los datos de la Policía Nacional, para el periodo 2003-2008 en los municipios con presencia del pueblo Uitoto, no se reportan casos de masacres. No obstante, se presentaron 12 casos de masacres que arrojaron 78 víctimas mortales en los departamentos de Caquetá y



Putumayo durante el mismo periodo. Se debe aclarar que los municipios donde acaecieron estas masacres no coinciden con los municipios de presencia del pueblo Uitoto y más bien se articulan a dinámicas de la confrontación armada en regiones como el Medio y Bajo Putumayo y el norte de Caquetá.

Secuestros

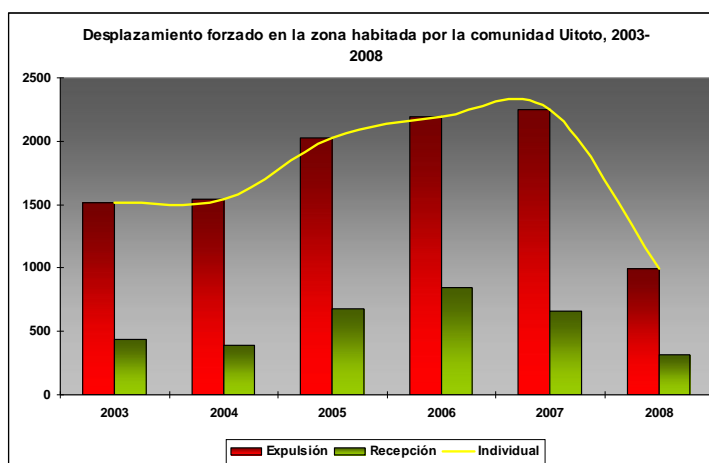
- En los dos municipios y corregimientos departamentales respectivamente donde hace presencia el pueblo Uitoto, se registraron 7 secuestros en el periodo 2003-2008, que representan el 3.1% del total de los secuestros que se presentaron en los departamentos de Caquetá, Amazonas y Putumayo.
- En ninguno de los secuestros registrados, tuvo como víctima a un miembro del pueblo indígena. Estos plagios se presentaron en el municipio de Puerto Leguízamo en el año 2003, cuando integrantes de una ONG que se movilizaban por el río Putumayo a la altura del caserío de Piñuna Negra, fueron interceptados por el frente 48 de las Farc. Entre los plagiados, se encontraba una ciudadana española que hacía parte de la comisión de la ONG. Por presiones militares, los secuestrados fueron liberados.
- No se han presentado más secuestros entre los años 2004 y 2008 en la región habitada por los Uitoto.

Desplazamiento forzado

- La lógica del desplazamiento forzado en los municipios y corregimientos departamentales donde hace presencia el pueblo Uitoto está articulado a la lógica y comportamiento de la confrontación armada en las regiones vecinas a este territorio, concretamente con la dinámica de la confrontación armada en regiones del departamento de Putumayo, Caquetá y Guaviare.
- En el periodo 2003-2008, según la Agencia Presidencial para la Acción Social, se presentaron 10.528 personas expulsadas por la violencia, que representa el 5.6% del total de desplazados que se presentaron en este periodo en los departamentos de Caquetá, Amazonas y Putumayo. Los municipios que mayor registro mostraron fueron Puerto Leguízamo (Putumayo), que concentró el 51% de los desplazados de la región y Solano (Caquetá) que concentró el 48%. Los corregimientos departamentales de La Chorrera y Puerto Alegría concentraron el 1% de los desplazados, sumando 81 personas desplazadas.
- Según Acción Social de la Presidencia de la República, todos los desplazamientos registrados en esta región en los 6 años considerados se presentaron de manera individual.



- La dinámica del desplazamiento en la región que habita el pueblo Uitoto ha configurado a esta región como una zona expulsora de población; no obstante, Acción Social registra 3.330 personas que han llegado a la región para el periodo 2003-2008. Los municipios que han recibido población han sido Puerto Leguízamo en Putumayo con el 87% de las personas recibidas y Solano, en Caquetá, con el 13% de las personas recibidas. Los corregimientos departamentales de La Chorrera y Puerto Alegría en Amazonas no registran personas recibidas en los seis años considerados; no obstante, se debe considerar que en Leticia, capital del departamento de Amazonas, han llegado 88 personas desplazadas.



Fuente: Sipod-Acción Social

Procesado: Observatorio del Programa Presidencial de DH y DIH, Vicepresidencia de la República

Minas antipersonal

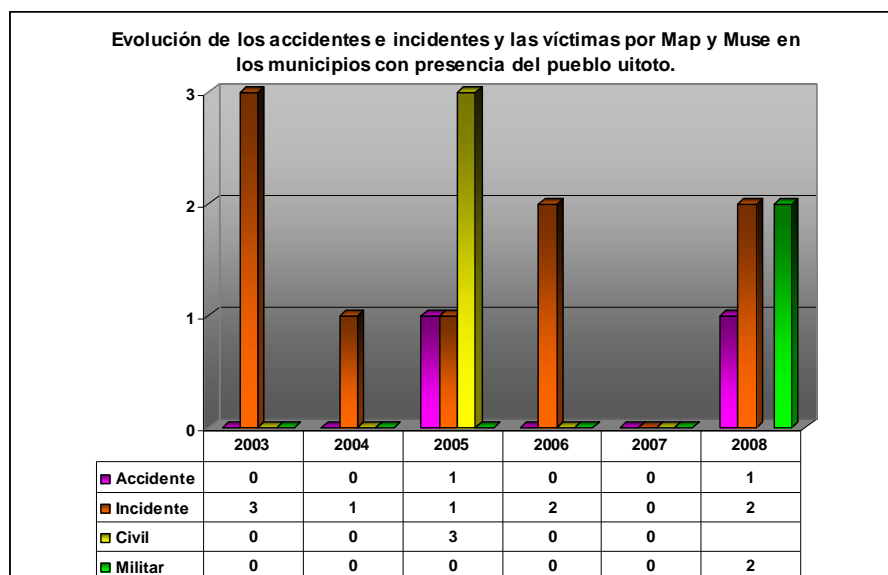
- En el periodo 2003-2008, se presentaron 11 eventos por minas antipersonal y munición abandonada sin explotar – Map y Muse - en los municipios y corregimientos departamentales con presencia del pueblo Uitoto, lo que representa el 1% de los eventos ocurridos en la totalidad de los departamentos de Caquetá, Putumayo y Amazonas. De los 11 eventos registrados en estos municipios, 2 fueron accidentes que dejaron 5 víctimas entre civiles y militares y 9 fueron incidentes por Map y Muse.
- De los municipios con presencia del pueblo Uitoto, Puerto Leguízamo fue el de mayor afectación por uso de estos artefactos no convencionales, con 6 eventos; le sigue Solano, en Caquetá, con 5 eventos. En los corregimientos departamentales de La Chorrera y Puerto Alegría, no se presentaron eventos por Map y Muse en el periodo 2003-2008.
- De los 9 incidentes que se registraron durante el periodo, 5 se presentaron en Puerto Leguízamo y 4 en el municipio de Solano. El número de incidentes se relaciona con los mayores controles y registros que la Fuerza Pública ha desarrollado en estos municipios, lo que ha



OBSERVATORIO DEL PROGRAMA
PRESIDENCIAL DE DERECHOS
HUMANOS Y DIH

permitido las incautaciones de minas y municiones abandonadas sin explotar y las operaciones de desminado militar en la región de presencia del pueblo Uitoto.

- De las 5 víctimas registradas en estos municipios y corregimientos departamentales donde hace presencia el pueblo Uitoto, 3 víctimas fueron civiles y 2 víctimas fueron militares.



Fuente: Programa Presidencial de Acción Integral contra las Minas Antipersonales -PAICMA-.
 Procesado: Observatorio del Programa Presidencial de DH y DIH, Vicepresidencia de la República

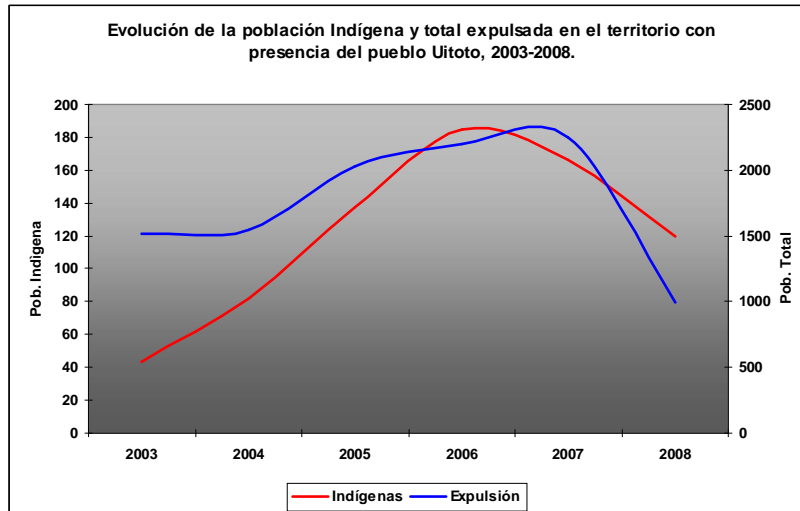
Situación humanitaria del pueblo Uitoto

- La comunidad indígena Uitoto, al igual que otros pueblos indígenas de Colombia, han vivido una historia de despojo, violación de sus derechos y explotación. Como se evidenció en la historia de este pueblo, desde la conquista, pasando por la colonización, las empresas de caucho y la expansión de la frontera agraria recientemente, que involucra a los cultivos ilícitos, han significado para este pueblo la violación a sus derechos fundamentales y especialmente el derecho a su territorio.
- Los indicadores de derechos humanos y de confrontación armada que se reportan para los municipios y corregimientos departamentales donde hace presencia este pueblo, son bajos en comparación a otros municipios de la región. Sin embargo, lo anterior no puede ser interpretado como un indicador que evidencie el goce efectivo de sus derechos humanos. Precisamente, la ausencia o subregistro en los indicadores sobre denuncias y registros de violaciones a los derechos humanos, pone en evidencia la vulnerabilidad de este pueblo y la escasa presencia de las instituciones del Estado para garantizar el cumplimiento de sus derechos humanos, su asistencia humanitaria y que los actores

armados irregulares, especialmente las Farc, no impongan sus mecanismos violentos de dominio del territorio, a través de la coacción.

- En lo que respecta a la intensidad de la confrontación armada en el territorio que ocupa el pueblo Uitoto, como se evidenció, no es sobresaliente en comparación con otras regiones vecinas; no obstante, para los seis años considerados se han presentado 37 eventos registrados por el Das, tanto contactos armados desarrollados por la Fuerza Pública como acciones armadas perpetrados por grupos armados al margen de la ley. Sin embargo, se ha podido establecer que la presencia de actores armados irregulares en su territorio es significativa, especialmente las Farc, lo que atenta contra la identidad y el libre desarrollo sociocultural de este pueblo. Se ha considerado que por las características recientes en que se desarrolla la confrontación armada, el territorio que ocupa el pueblo Uitoto es considerado como zona de retaguardia de las Farc, para resguardarse de la persecución de la Fuerza Pública y de las operaciones militares adelantadas en regiones vecinas de los departamentos de Guaviare, Caquetá y Putumayo, principalmente.
- Según la información disponible en el Observatorio de Derechos Humanos de la Vicepresidencia de la República, entre 2003 y 2008 se han presentado 6 asesinatos de integrantes de este pueblo. Es así como según la Organización Zonal Indígena del Putumayo, en marzo de 2003 se confirmó la muerte de cinco indígenas que fueron desaparecidos por las Farc, en octubre del año 2002, cuando navegaban por el río Caquetá. La otra muerte de un integrante de ese pueblo se presentó en enero de 2005, en la frontera con Brasil, en Leticia, Amazonas. Al parecer, este integrante fue asesinado en la población brasilera de Tabatinga, luego de cercenarle las uñas, los dientes y la lengua, atado de pies y manos. Según un miembro de su comunidad, la víctima llegó a la ciudad de Leticia el 6 de enero y desde ese día desapareció, después de cobrar los recursos correspondientes a la transferencia a que tiene derecho su cabildo de Cartagena sobre el río Putumayo. Posteriormente, remitió parte de los recursos y desapareció hasta que su cadáver con claros signos de tortura fue encontrado el día 7 de enero en la población de Tabatinga.
- El desplazamiento forzado y despojo de sus tierras ha estado presente en este pueblo indígena. Según Acción Social de la Presidencia de la República, en los municipios y corregimientos departamentales de presencia de la comunidad Uitoto en el periodo 2003-2008, se han presentado 733 desplazamientos por la violencia de integrantes de comunidades indígenas; desafortunadamente, no se ha podido establecer a la etnia al que pertenecían, no obstante se presume que un alto porcentaje puede pertenecer a esta etnia.





Fuente: Sipod-Acción Social

Procesado: Observatorio del Programa Presidencial de DH y DIH, Vicepresidencia de la República

- En lo que respecta a la población indígena recibida en los municipios y corregimientos departamentales con presencia del pueblo Uitoto, en el periodo 2003-2008 se han presentado 261 personas indígenas recibidas, 230 de las cuales llegaron a Puerto Leguizamo en Putumayo y 31 a Solano, en Caquetá.

