

75°0'0"W

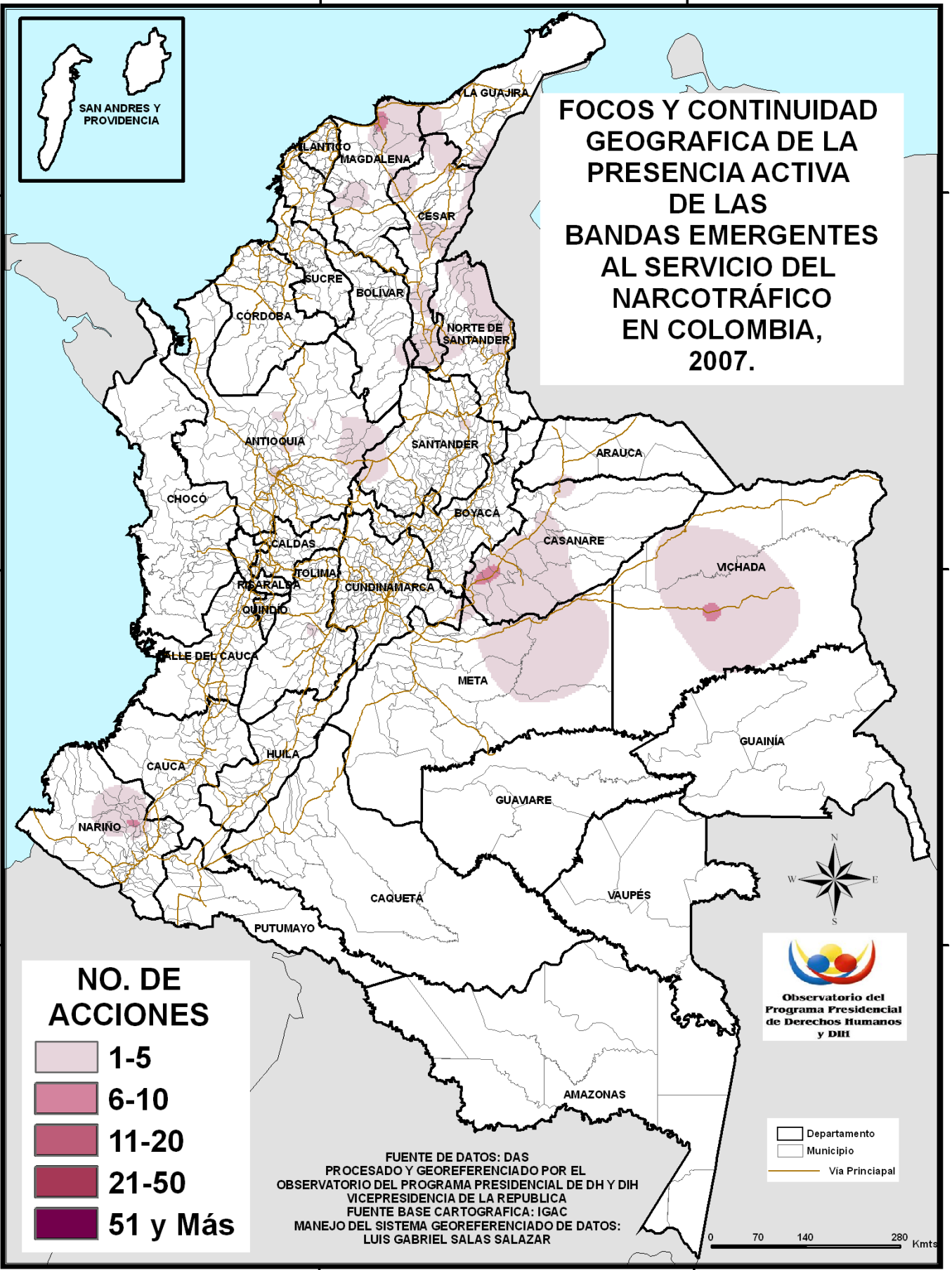
70°0'0"W



**FOCOS Y CONTINUIDAD
GEOGRAFICA DE LA
PRESENCIA ACTIVA
DE LAS
BANDAS EMERGENTES
AL SERVICIO DEL
NARCOTRÁFICO
EN COLOMBIA,
2007.**

10°0'0"N
5°0'0"N
0°0'0"N

10°0'0"N
5°0'0"N
0°0'0"N




NO. DE ACCIONES

- 1-5
- 6-10
- 11-20
- 21-50
- 51 y Más

FUENTE DE DATOS: DAS
PROCESADO Y GEOREFERENCIADO POR EL
OBSERVATORIO DEL PROGRAMA PRESIDENCIAL DE DH Y DIH
VICEPRESIDENCIA DE LA REPUBLICA
FUENTE BASE CARTOGRAFICA: IGAC
MANEJO DEL SISTEMA GEOREFERENCIADO DE DATOS:
LUIS GABRIEL SALAS SALAZAR



- Departamento
- Municipio
- Via Principal



75°0'0"W

70°0'0"W

75°0'0"W

70°0'0"W



**FOCOS Y CONTINUIDAD
GEOGRAFICA DE LA
PRESENCIA ACTIVA
DE LAS
BANDAS EMERGENTES
AL SERVICIO DEL
NARCOTRÁFICO
EN COLOMBIA,
2008.**

10°0'0"N
5°0'0"N
0°0'0"N

10°0'0"N
5°0'0"N
0°0'0"N




NO. DE ACCIONES

- 1-5
- 6-10
- 11-20
- 21-50
- 51 y Más

FUENTE DE DATOS: DAS
PROCESADO Y GEOREFERENCIADO POR EL
OBSERVATORIO DEL PROGRAMA PRESIDENCIAL DE DH Y DIH
VICEPRESIDENCIA DE LA REPUBLICA
FUENTE BASE CARTOGRAFICA: IGAC
MANEJO DEL SISTEMA GEOREFERENCIADO DE DATOS:
LUIS GABRIEL SALAS SALAZAR



- Departamento
- Municipio
- Via Principal



75°0'0"W

70°0'0"W